







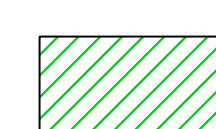




| | |
|--|---|
| Comune di Osimo | |
| Amministrazione Comunale | Assessore all'Urbanistica e Patrimonio |
| Sindaco | Dott.ssa Annalisa Pagiarecci |
| Dott. Simone Pugnali | |
| Gruppo tecnico di progettazione | |
| Ufficio progetti speciali ed Edilizia Urbanistica | Area Urbanistica Dipartimento SIMAU - UNIVPM |
| Arch. Manuela Vecchiotti | Prof. Arch. Giovanni Marinelli |
| Responsabile Unico del Procedimento, Progetto di Piano | Coordinatione tecnico-scientifica, Progetto di Piano |
| Geom. Dario Santagiustina | Ing. Luca Domenella |
| Coordinatione, Progetto di Piano | Aspetti storico-culturali, realistica territoriale, Progetto di Piano |
| Dott.ssa Sabina Botteghini | Ing. Francesco Botticini |
| Aspetti amministrativi | Aspetti urbano-territoriali, mediativi, SIT |
| Collaboratori | Ing. Monica Pantalone |
| Dott.ssa Ilaria Marini | Aspetti ambientali, RDM, REC |
| Arch. Chiara Pasqualini | Collaboratori |
| | Ing. Silvia Mazoni, Arch. Alessia Boschini |
| | Arch. Jessica Bruni, Arch. Silvia Cerignoni |
| | Dott. Luigi Alessandro |
| Consulenze specialistiche | |
| Aspetti botanico-vegetazionali | Aspetti geologici - geomorfologici |
| Dott.ssa For. Carla Bambozzi | Dott. Geol. Fabio Vita |
| Collaboratori | Coordinatione della VAS e degli Aspetti Acustici |
| Dott. For. Natalino Capicciotti | Centro assistenza Ecologica Srl |
| Dott.ssa For. Francesca M. Lallo | Dott. Andrea Ascani |
| | Dott. Stefano Virgulti |
| Attività di rilievo e modellazione 3D | Dott.ssa Eleonora Nagliati |
| Flyengineering s.r.l. | Ing. Ilaria Bechi |

LEGENDA
CATEGORIE DELLA STRUTTURA GEOMORFOLOGICA
TRASPOSIZIONE PASSIVA

- Emergenze geologiche**
-  Limite emergenza (Circ.17/90)
 -  Ubicazione degli elementi più significativi
- Corsi d'acqua (Art. 59)**
-  Prescrizioni permanenti
 -  Prescrizioni transitorie
 -  Linea dei crinali (Art. 60)
- Crinali (Art. 60)**
-  Prescrizioni permanenti
 -  Prescrizioni transitorie
 -  Versanti con Pendenza > 30% (Art. 61)
- SOTTOSISTEMA GEOLOGICO, GEOMORFOLOGICO E IDROGEOLOGICO**
-  Zone_GA
 -  Aree_Esenti_PPAR
 -  Confine_comunale

