

Comune di Osimo
Amministrazione Comunale
 Sindaco
 Dott. Simone Pugnali
 Assessore all'Urbanistica e Patrimonio
 Dott.ssa Annalisa Pagliarecci

Gruppo tecnico di progettazione
Ufficio progetti speciali ed Edilizia Urbanistica
 Arch. Mariuella Vecchiatti
 Responsabile Ufficio del Procedimento, Progetto di Piano
 Geom. Dario Santagiustina
 Coordinatore Tecnico, Progetto di Piano
 Dott.ssa Sabina Bottigioni
 Aspetti urbanistici
 Collaboratori
 Dott.ssa Maria Maria
 Arch. Chiara Pasqualini

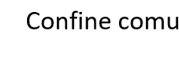


Area Urbanistica Dipartimento SIMAU - UNIVPM
 Prof. Arch. Giovanni Marinelli
 Coordinatore Tecnico, Progetto di Piano
 Ing. Luca Domella
 Aspetti urbanistici, urbanistica ambientale, Progetto di Piano
 Ing. Francesco Bottigioni
 Aspetti urbanistici, assestare, SIF
 Ing. Monica Pantaroni
 Aspetti ambientali, REM, REC
 Collaboratori
 Ing. Silvia Mazzoni, Arch. Alessia Boschini
 Arch. Jessica Brun, Arch. Silvia Cerigoni
 Dott. Luigi Alessandrino

Consulenze specialistiche
Aspetti botanico-vegetazionali e Progetto REC
 Dott.ssa For. Carla Bambozzi
 Collaboratori
 Dott. For. Natalino Capicciotti
 Dott.ssa For. Francesca M. Lallo

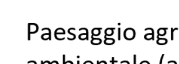
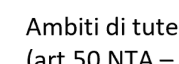
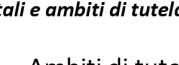
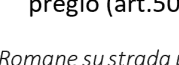
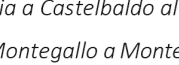
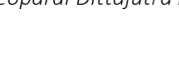
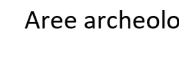
Aspetti geologici - geomorfologici
 Dott. Geol. Fabio Vita

Coordinamento della VAS e degli Aspetti Acustici
 Centro Assistenza Ecologica Srl
 Dott. Andrea Ascari
 Dott. Stefano Virgulti
 Dott.ssa Eleonora Nagliati
 Ing. Ilaria Gelsini

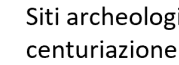
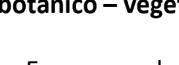
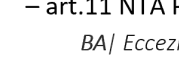
Attività di rilievo e modellazione 3D
 Flyengineering s.r.l.

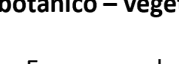
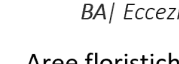
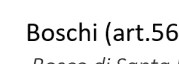
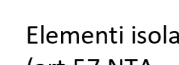
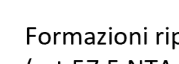

Legenda
Limiti e confini
 Confine comunale
 Piano particolareggiato del centro storico (art.77 NTA)
 Aree esenti (art.48 NTA - art.60 NTA PPAR)

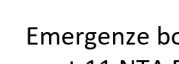
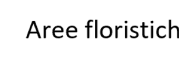
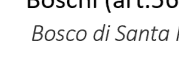
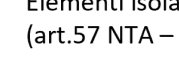
Vincoli e prescrizioni per la tutela del territorio
Piano Paesistico Ambientale Regionale - PPAR | TITOLO III CAPO I NTA
Sottosistema storico - culturale

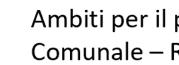
 Paesaggio agrario di interesse storico ambientale (art.49 NTA - art.38 NTA PPAR)
 Ambiti di tutela integrale del Centro Storico (art.50 NTA - art.39 NTA PPAR)
 Edifici monumentali e ambiti di tutela
 Ambiti di tutela attiva degli edifici storici di pregio (art.50 NTA - art.39 NTA PPAR)
 Ambiti di tutela orientata del Centro Storico (art.50 NTA - art.39 NTA PPAR)
 Ambiti di tutela attiva del Centro Storico (art.50 NTA - art.39 NTA PPAR)
 Edifici e manufatti storici di pregio (art.51 NTA - art.40 NTA PPAR)

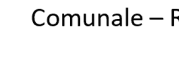
Mu-01 | Mura Romane su strada provinciale Montefiore
 Mu-02 | S. Maria e Castelbello al Cimino Maggiore
 Mu-03 | Villa Montepalato a Montepalato
 Mu-04 | Villa Leopardi Dittigli a M.S. Pietro
 Mu-05 | Villa Simonetti a S. Paterniano
 Mu-06 | Villa Francini a M. della Croce
 Mu-07 | Villa Bellini a S. Sabino
 Mu-08 | Villa Canone a Villa S. Paterniano
 Mu-09 | Villa Orsi in via Flaminia II
 Mu-10 | Villa di S. Biagio a S. Biagio
 Mu-11 | Chiesa a Camporotondo
 Mu-12 | Casacconica a Passotempo
 Mu-13 | Villa Galli a S. Stefano

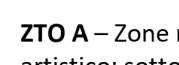
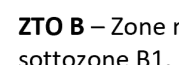
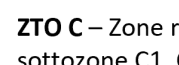
 Aree archeologiche (art.52 NTA - art.41 NTA PPAR)
 Siti archeologici e tracciati delle aree di centurazione (art.53 NTA - art.41 NTA PPAR)
 Strade panoramiche (art.53 NTA - art.43 NTA PPAR)

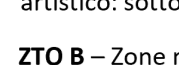
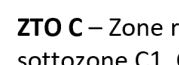
Sottosistema botanico - vegetazionale
 Emergenze botaniche - vegetazionali (art.54 NTA - art.11 NTA PPAR)
 Aree floristiche (art.55 NTA - art.33 NTA PPAR)
 Boschi (art.56 NTA - art.34 NTA PPAR)
 Elementi diffusi del paesaggio agrario
 Elementi isolati, siepi e filari alberati (art.57 NTA - art.37 NTA PPAR)
 Formazioni riparie e nuclei boscati (art.57.5 NTA - art.37 NTA PPAR)


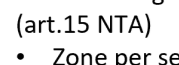
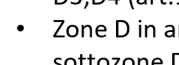
Sottosistema geologico - geomorfologico
 Emergenze geologiche - geomorfologiche (art.58 NTA - art.9 NTA PPAR)
 Corsi d'acqua (art.59 NTA - art.29 NTA PPAR)
 Crinali (art.60 - art.30 NTA PPAR)
 Versanti con pendenze superiori al 30% (art.61 NTA - art.33 NTA PPAR)

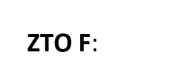
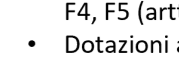
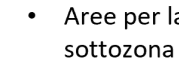
Rete Ecologica Regionale - REM | TITOLO III CAPO II NTA
 Sistemi di connessione di interesse regionale e locale e stopping stones (art.63 NTA)
 Ambiti per il potenziamento della Rete Ecologica Comunale - REC (art.64 NTA)

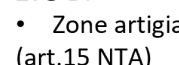
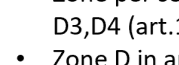
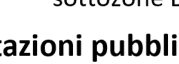

Censimento dei fabbricati rurali: Edifici di valore storico e architettonico (LR 13/90)
 Edifici rurali di classe I - Manufatti di particolare valore ambientale
 Edifici rurali di classe II - Manufatti di valore ambientale
 Ambiti di tutela dei fabbricati - 50 m (art.51 NTA)

Classificazione del territorio
Ambiti urbani | CAPO I NTA
 ZTO A - Zone residenziali di interesse storico artistico: sottosezione A1, A2, A3 (art.10 NTA)
 ZTO B - Zone residenziali di completamento: sottosezione B1, B2, B3, B4, B5 (art.11 NTA)
 ZTO C - Zone residenziali di espansione: sottosezione C1, C2, C3, C4, C5 (art.12 NTA)

Zone generali per gli ambiti urbani | CAPO IV NTA
 VP - Zone a verde privato, percorsi e viabilità private (art.35 NTA)
 Strade esistenti e di progetto (art.36 NTA)

Zone artigianali, produttive, multifunzionali | CAPO II NTA
 ZTO D - Zone artigianali produttive: sottosezione D1, D2 (art.15 NTA)
 Zone per servizi multifunzionali: sottosezione D3, D4 (art.16 NTA)
 Zone D in aree rurali o ambiti di fragilità: sottosezione D5 (art.17 NTA)

Servizi e dotazioni pubbliche | CAPO I NTA
 ZTO F - Attrezzature pubbliche: sottosezione F1, F2, F3, F4, F5 (art.22, 23, 24, 25, 26 NTA)
 Dotazioni ambientali: sottosezione F6, F7 (art.27, 28 NTA)
 Aree per la sosta e la mobilità sostenibile: sottosezione F8 (art.29, 30 NTA)

Zone agricole | CAPO V NTA
 E1 - Zone agricole di carattere paesaggistico - le colline del paesaggio rurale storico (art.38 NTA)
 E2 - Zone agricole di continuità ambientale - la Valle del Musone (art.39 NTA)
 E3 - Zone agricole della campagna periurbana - il versante della piana dell'Aspio (art.40 NTA)
 E4 - Zone agricole multifunzionali periurbane - la campagna periurbana (art.41 NTA)

