

SEZIONE C - C'

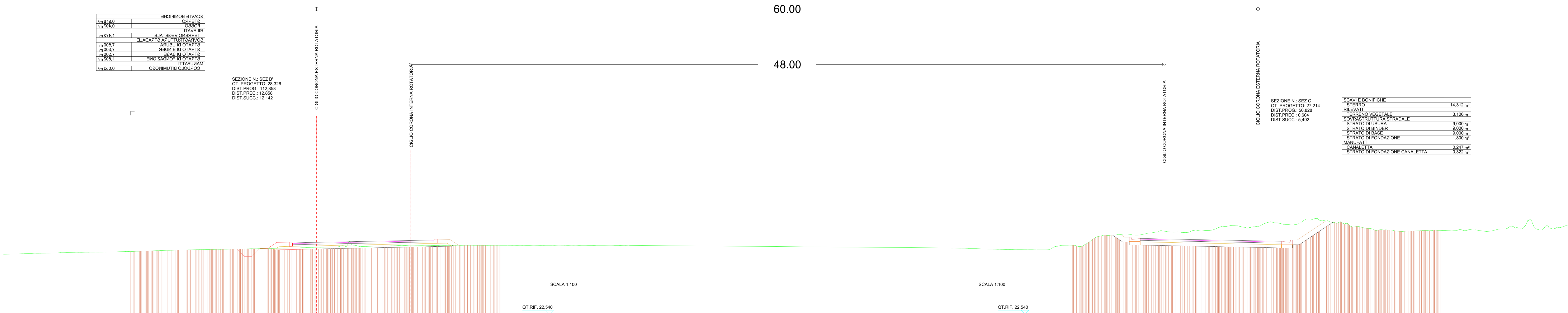
DESCRIZIONE	QUANTITÀ	UNITÀ
STRADA	14,312	m ²
TERRENO	3,106	m ²
STRATO DI BRENDE	9,000	m ²
STRATO DI BASE	1,800	m ²
MANIFATTA	1,247	m ²
STRATO DI FONDAZIONE CANALETTA	0,322	m ²

SEZIONE N. SEZ B
 QT. PROGETTO: 18,246
 DIST. PREC.: 112,856
 DIST. SUCC.: 12,848

60.00
 48.00

DESCRIZIONE	QUANTITÀ	UNITÀ
STRADA	14,312	m ²
TERRENO	3,106	m ²
STRATO DI BRENDE	9,000	m ²
STRATO DI BASE	1,800	m ²
MANIFATTA	1,247	m ²
STRATO DI FONDAZIONE CANALETTA	0,322	m ²

SEZIONE N. SEZ C
 QT. PROGETTO: 27,214
 DIST. PREC.: 10,838
 DIST. SUCC.: 4,469



SCALA 1:100

SCALA 1:100

DESCRIZIONE	QUANTITÀ	UNITÀ
QUOTE TERRENO		
DIST. PARZIALI TERRENO		
QUOTE PROGETTO		
DIST. PARZIALI PROGETTO		
QUOTE FINITO		
DIST. PARZIALI FINITO		

DESCRIZIONE	QUANTITÀ	UNITÀ
QUOTE TERRENO		
DIST. PARZIALI TERRENO		
QUOTE PROGETTO		
DIST. PARZIALI PROGETTO		
QUOTE FINITO		
DIST. PARZIALI FINITO		

SEZIONE D - D'

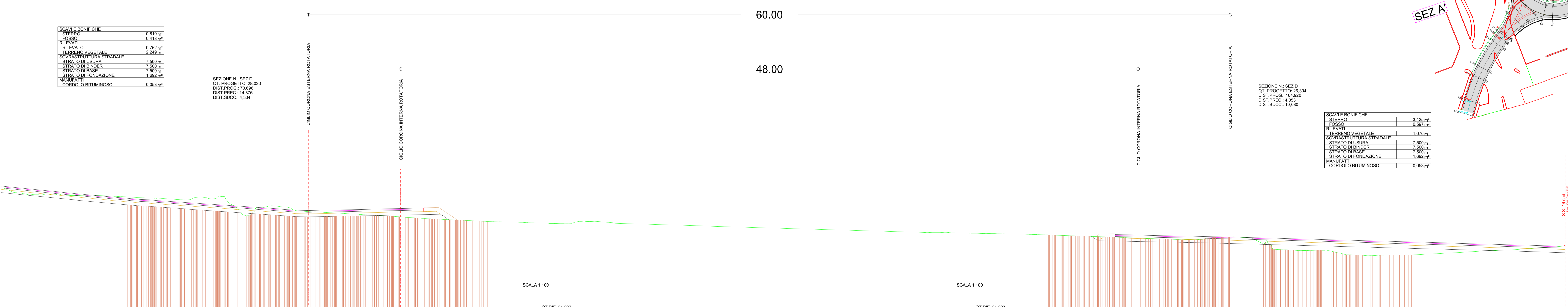
DESCRIZIONE	QUANTITÀ	UNITÀ
STRADA	14,312	m ²
TERRENO	3,106	m ²
STRATO DI BRENDE	9,000	m ²
STRATO DI BASE	1,800	m ²
MANIFATTA	1,247	m ²
STRATO DI FONDAZIONE CANALETTA	0,322	m ²

SEZIONE N. SEZ D
 QT. PROGETTO: 28,030
 DIST. PREC.: 10,886
 DIST. SUCC.: 4,364

60.00
 48.00

DESCRIZIONE	QUANTITÀ	UNITÀ
STRADA	14,312	m ²
TERRENO	3,106	m ²
STRATO DI BRENDE	9,000	m ²
STRATO DI BASE	1,800	m ²
MANIFATTA	1,247	m ²
STRATO DI FONDAZIONE CANALETTA	0,322	m ²

SEZIONE N. SEZ E
 QT. PROGETTO: 28,384
 DIST. PREC.: 10,638
 DIST. SUCC.: 10,930

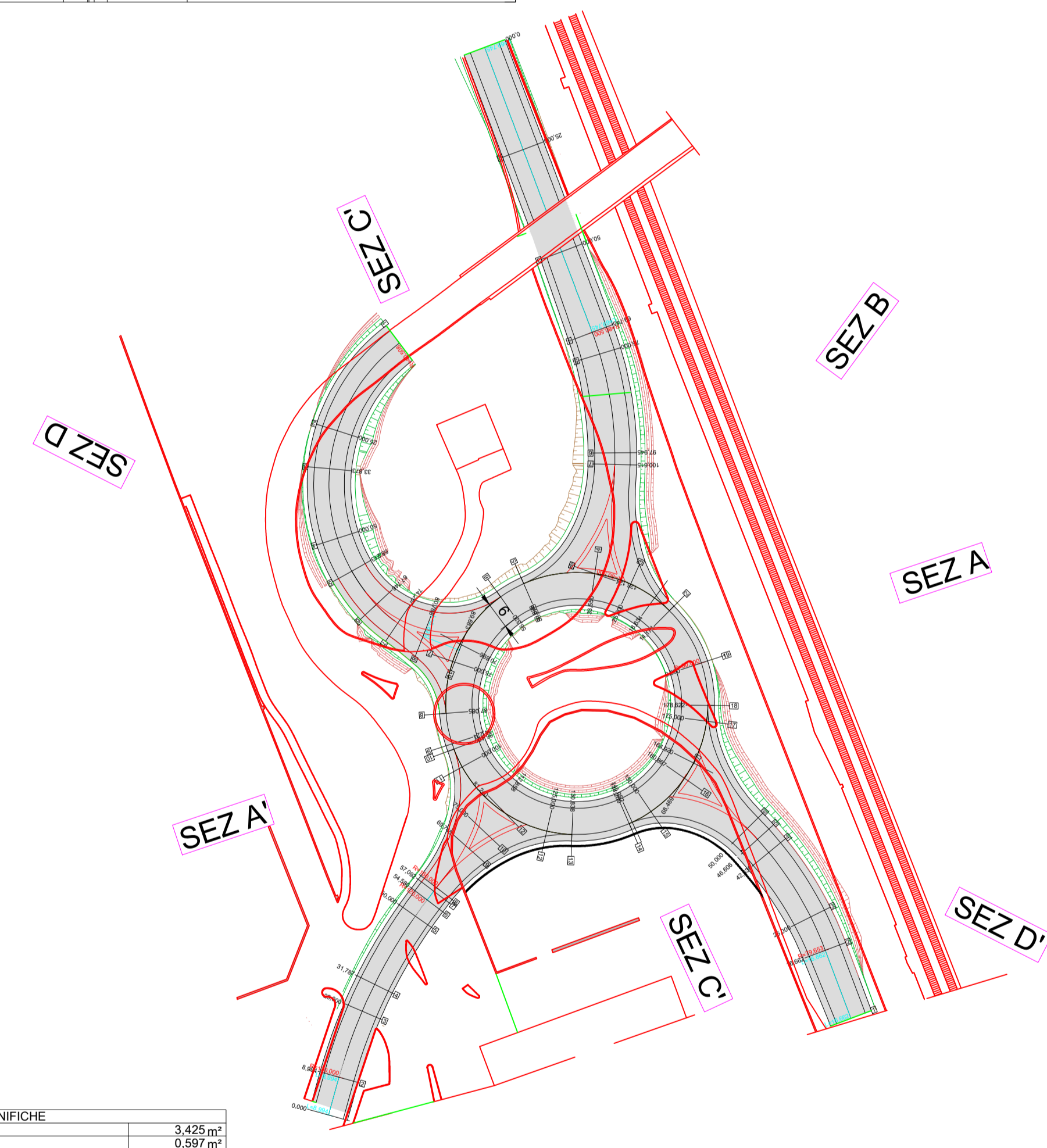


SCALA 1:100

SCALA 1:100

DESCRIZIONE	QUANTITÀ	UNITÀ
QUOTE TERRENO		
DIST. PARZIALI TERRENO		
QUOTE PROGETTO		
DIST. PARZIALI PROGETTO		
QUOTE FINITO		
DIST. PARZIALI FINITO		

DESCRIZIONE	QUANTITÀ	UNITÀ
QUOTE TERRENO		
DIST. PARZIALI TERRENO		
QUOTE PROGETTO		
DIST. PARZIALI PROGETTO		
QUOTE FINITO		
DIST. PARZIALI FINITO		



COMUNE DI OSIMO
 DIPARTIMENTO DEL TERRITORIO
 SETTORE LAVORI PUBBLICI

LAVORI DI REALIZZAZIONE DELLA VIABILITA' DI
 ADDUZIONE AL NUOVO OSPEDALE INRCA -
 ANCONA SUD - LOTTI 1 e 2
 CIG 88257718A0 - 88258119A2

PROGETTO DEFINITIVO

COD. ELAB.: 9
 LOTTO: 2
 SCALA: 1:100
 DATA: Novembre 2022

SEZIONI TRASVERSALI
 tav 2 di 2

RTP
 Mandatario: DSD
 Mandatari: CONSULTEC, ENAR, COMET
 COMMITTENTE: Comune di Osimo, Dipartimento del Territorio - Settore Lavori Pubblici
 Il Dirigente: Ing. Roberto Vagnuzzi
 Il Responsabile Unico del Procedimento (RUP): Ing. Roberto Vagnuzzi

REVISIONE			
nr	data	descrizione	autorizzato
0	5/11/2022	DEFINIZIONE	XX XX XX

Il presente documento non potrà essere copiato, riprodotto o altrimenti pubblicato, in tutto o in parte, senza il consenso scritto del progettista. Ogni utilizzo non autorizzato sarà perseguito a norma di legge. This document may not be copied, reproduced or published, either in part or in full, without the written permission of the designer. Unauthorized use will be prosecuted by law.