SCAVI E BONIFICHE	
STERRO	57,806 m³
RILEVATI	
TERRENO VEGETALE	11,852 m.
SOVRASTRUTTURA STRADALE	
STRATO DI USURA	9,500 m.
STRATO DI BINDER	9,500 m.
STRATO DI BASE	9,500 m.
STRATO DI FONDAZIONE	2,850 m.
MANUFATTI	
CANALETTA	0,247 m³
STRATO DI FONDAZIONE CANALETTA	0,434 m³

SEZIONE N. : 29
QT. PROGETTO: 51,828
DIST.PROG. : 550,000
DIST.PREC. : 25,000
DIST.SUCC. : 25,000

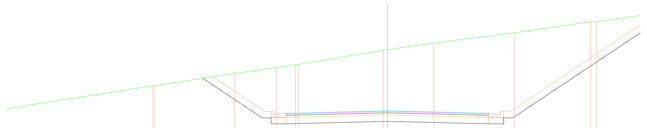

SCALA 1:100

QT.RIF. 48,504

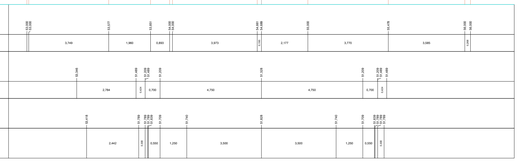

SCAVI E BONIFICHE	
STERRO	1,538 m³
SCOTICO	6,618 m.
FOSSO	1,231 m³
RILEVATI	
RILEVATO	3,182 m³
TERRENO VEGETALE	3,896 m.
SOVRASTRUTTURA STRADALE	
STRATO DI USURA	9,500 m.
STRATO DI BINDER	9,500 m.
STRATO DI BASE	9,500 m.
STRATO DI FONDAZIONE	3,481 m³

SEZIONE N. : 35
QT. PROGETTO: 47,479
DIST.PROG. : 700,000
DIST.PREC. : 25,000
DIST.SUCC. : 6,697



SCALA 1:100

QT.RIF. 41,532

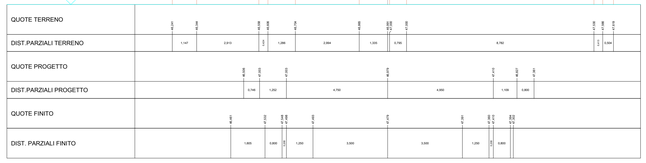

SCAVI E BONIFICHE	
SCOTICO	18,562 m.
FOSSO	1,026 m³
RILEVATI	
RILEVATO	37,319 m³
TERRENO VEGETALE	11,385 m.
SOVRASTRUTTURA STRADALE	
STRATO DI USURA	9,500 m.
STRATO DI BINDER	9,500 m.
STRATO DI BASE	9,500 m.
STRATO DI FONDAZIONE	3,473 m³

SEZIONE N. : 39
QT. PROGETTO: 45,122
DIST.PROG. : 775,000
DIST.PREC. : 25,000
DIST.SUCC. : 25,000

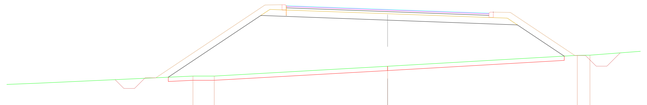

SCALA 1:100

QT.RIF. 38,133

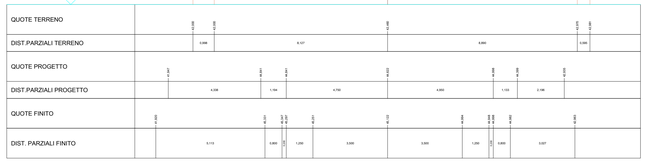

SCAVI E BONIFICHE	
STERRO	6,521 m³
SCOTICO	6,629 m.
FOSSO	0,295 m³
RILEVATI	
RILEVATO	4,687 m³
TERRENO VEGETALE	6,488 m.
SOVRASTRUTTURA STRADALE	
STRATO DI USURA	9,500 m.
STRATO DI BINDER	9,500 m.
STRATO DI BASE	9,500 m.
STRATO DI FONDAZIONE	3,144 m³
MANUFATTI	
CANALETTA	0,123 m³
STRATO DI FONDAZIONE CANALETTA	0,217 m³

SEZIONE N. : 46
QT. PROGETTO: 41,902
DIST.PROG. : 925,000
DIST.PREC. : 25,000
DIST.SUCC. : 25,000

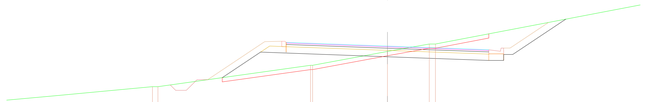

SCALA 1:100

QT.RIF. 36,715

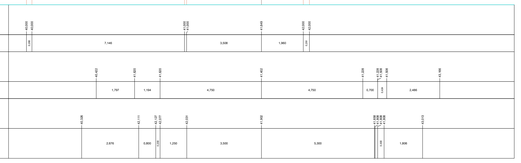

SCAVI E BONIFICHE	
STERRO	0,025 m³
SCOTICO	14,080 m.
FOSSO	1,319 m³
RILEVATI	
RILEVATO	14,397 m³
TERRENO VEGETALE	6,495 m.
SOVRASTRUTTURA STRADALE	
STRATO DI USURA	9,500 m.
STRATO DI BINDER	9,500 m.
STRATO DI BASE	9,500 m.
STRATO DI FONDAZIONE	3,495 m³

SEZIONE N. : 50
QT. PROGETTO: 40,557
DIST.PROG. : 1025,000
DIST.PREC. : 25,000
DIST.SUCC. : 25,000

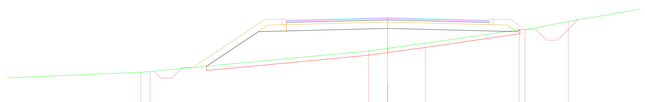

SCALA 1:100

QT.RIF. 34,041

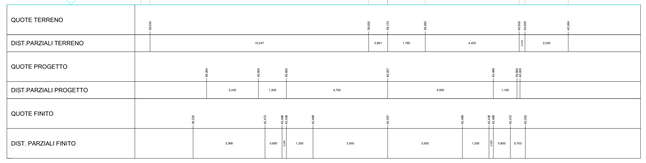

SCAVI E BONIFICHE	
SCOTICO	18,347 m.
FOSSO	1,000 m³
RILEVATI	
RILEVATO	40,434 m³
TERRENO VEGETALE	11,067 m.
SOVRASTRUTTURA STRADALE	
STRATO DI USURA	9,500 m.
STRATO DI BINDER	9,500 m.
STRATO DI BASE	9,500 m.
STRATO DI FONDAZIONE	3,495 m³

SEZIONE N : 54
QT. PROGETTO: 39,211
DIST.PROG. : 1125,000
DIST.PREC. : 25,000
DIST.SUCC. : 25,000

SCALA 1:100

QT.RIF. 32,106

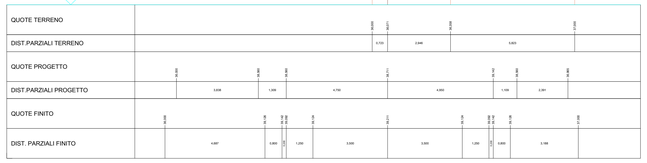

SCAVI E BONIFICHE	
SCOTICO	13,769 m.
FOSSO	1,000 m³
RILEVATI	
RILEVATO	10,799 m³
TERRENO VEGETALE	5,628 m.
SOVRASTRUTTURA STRADALE	
STRATO DI USURA	9,500 m.
STRATO DI BINDER	9,500 m.
STRATO DI BASE	9,500 m.
STRATO DI FONDAZIONE	3,495 m³

SEZIONE N. : 57
QT. PROGETTO: 38,202
DIST.PROG. : 1200,000
DIST.PREC. : 25,000
DIST.SUCC. : 25,000

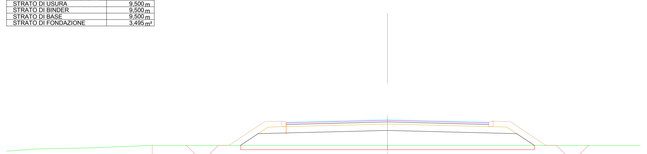

SCALA 1:100

QT.RIF. 32,101



SCAVI E BONIFICHE	
STERRO	9,051 m³
FOSSO	0,045 m³
RILEVATI	
TERRENO VEGETALE	3,014 m.
SOVRASTRUTTURA STRADALE	
STRATO DI USURA	16,717 m.
STRATO DI BINDER	16,717 m.
STRATO DI BASE	16,717 m.
STRATO DI FONDAZIONE	5,938 m³
MANUFATTI	
CANALETTA	0,195 m³
STRATO DI FONDAZIONE CANALETTA	0,273 m³

SEZIONE N.: 61
QT. PROGETTO: 37,351
DIST.PROG.: 1263,261
DIST.PREC.: 13,261
DIST.SUCC.: 0,036

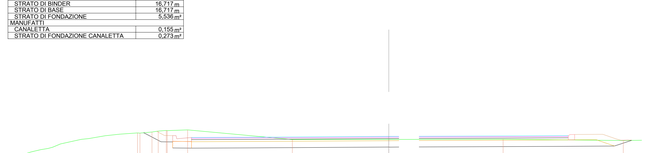

SCALA 1:100

QT.RIF. 32,030

SCAVI E BONIFICHE	
STERRO	11,280 m³
RILEVATI	
TERRENO VEGETALE	1,405 m.
SOVRASTRUTTURA STRADALE	
STRATO DI USURA	17,716 m.
STRATO DI BINDER	17,716 m.
STRATO DI BASE	17,716 m.
STRATO DI FONDAZIONE	5,315 m³
MANUFATTI	
CANALETTA	0,247 m³
STRATO DI FONDAZIONE CANALETTA	0,434 m³

SEZIONE N.: 62
QT. PROGETTO: 37,350
DIST.PROG.: 1263,297
DIST.PREC.: 0,036

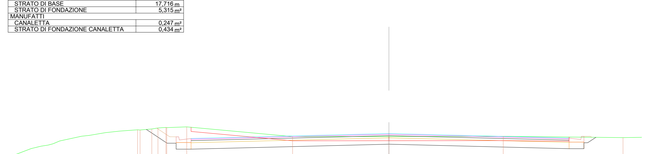

SCALA 1:100

QT.RIF. 31,895



COMUNE DI OSIMO

DIPARTIMENTO DEL TERRITORIO
SETTORE LAVORI PUBBLICI

LAVORI DI REALIZZAZIONE DELLA VIABILITA' DI ADDUZIONE AL NUOVO OSPEDALE INRCA - ANCONA SUD - LOTTI 1 e 2

CIG 88257718A0 - 88258119A2

PROGETTO DI FATTIBILITA' TECNICA ED ECONOMICA

ELAB: 14 | LOTTO 1

SCALA: 1:2000

DATA: APRILE 2022

SEZIONI STRADALI LOTTO 1 tav 2 di 2

RTP

Mandatario
DSD OLEO STEEL DESIGN srl
via di Passo Varano, 30/B - Ancona
tel 071 2900501 - fax 071 2900524
email info@dsd-srl.it

Mandanti
CONSULTEC SOC. COOP.
via Isonzo, 154 - 60126 Ancona
tel 071 206398 - fax 071 2080936
email info@grupposinconsulto.it

EN.AR. CONTI SRL
via San Ruffino snc, 104 - Amandola
tel 0736 848235
email studio@enarconti.it

Prof. Ing. LUIGINO DEZI
via di Passo Varano, 30/B - Ancona
tel 071 2900501 - fax 071 2900524
email info@dsd-srl.it

COMMITTENTE

Comune di Osimo
Dipartimento del Territorio - Settore Lavori Pubblici

Il Dirigente
Ing. Roberto Vagnozzi

Il Responsabile Unico del Procedimento (RUP)
Ing. Roberto Vagnozzi

REVISIONE

n°	data	descrizione	redatto	controllato	approvato
0	24/03/2022	EMISSIONE	XX	XX	XX

Il presente documento non potrà essere copiato, riprodotto o altrimenti pubblicato, in tutto od in parte, senza il consenso scritto del progettista. Ogni utilizzo non autorizzato sarà perseguito a norma di legge.
This document may not be copied, reproduced or published, either in part or in its entirety, without the written permission of the designer. Unauthorized use will be persecuted by law.