SCAVI E BONIFICHE	
STERRO	15,370 m³
FOSSO	0,497 m³
RILEVATI	
TERRENO VEGETALE	3,014 m
SOVRASTRUTTURA STRADALE	
STRATO DI USURA	15,822 m
STRATO DI BINDER	15,822 m
STRATO DI BASE	15,822 m
STRATO DI FONDAZIONE	5,069 m²
MANUFATTI	
CANALETTA	0,123 m²
STRATO DI FONDAZIONE CANALETTA	0,217 m²

SEZIONE N.: 1
QT. PROGETTO: 52,748
DIST.PROG.: 0,000
DIST.SUCC.: 0,088



SCALA 1:100

QT.RIF. 47,762

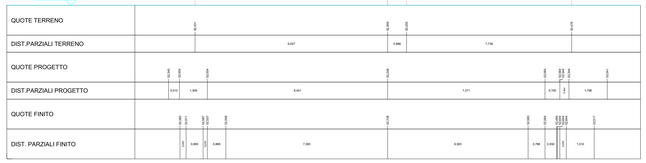

SCAVI E BONIFICHE	
STERRO	23,036 m³
FOSSO	
RILEVATI	
TERRENO VEGETALE	4,786 m
SOVRASTRUTTURA STRADALE	
STRATO DI USURA	9,500 m
STRATO DI BINDER	9,500 m
STRATO DI BASE	9,500 m
STRATO DI FONDAZIONE	2,850 m²
MANUFATTI	
CANALETTA	0,247 m²
STRATO DI FONDAZIONE CANALETTA	0,434 m²

SEZIONE N.: 4
QT. PROGETTO: 52,809
DIST.PROG.: 25,000
DIST.PREC.: 3,900
DIST.SUCC.: 9,396

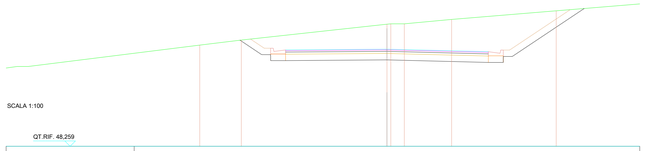

SCALA 1:100

QT.RIF. 48,259

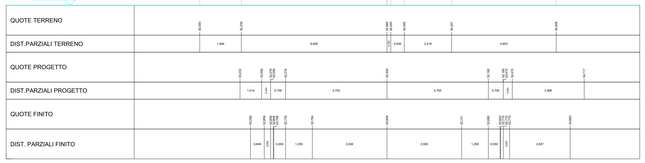

SCAVI E BONIFICHE	
STERRO	10,858 m³
FOSSO	0,319 m³
RILEVATI	
RILEVATO	0,966 m³
TERRENO VEGETALE	6,387 m
SOVRASTRUTTURA STRADALE	
STRATO DI USURA	9,500 m
STRATO DI BINDER	9,500 m
STRATO DI BASE	9,500 m
STRATO DI FONDAZIONE	3,131 m²
MANUFATTI	
CANALETTA	0,123 m²
STRATO DI FONDAZIONE CANALETTA	0,217 m²

SEZIONE N.: 8
QT. PROGETTO: 52,992
DIST.PROG.: 100,000
DIST.PREC.: 24,135
DIST.SUCC.: 17,335



SCALA 1:100

QT.RIF. 48,200



SCAVI E BONIFICHE	
SCOTICO	0,030 m³
STERRO	14,979 m
FOSSO	1,208 m³
RILEVATI	
RILEVATO	17,429 m³
TERRENO VEGETALE	7,561 m
SOVRASTRUTTURA STRADALE	
STRATO DI USURA	9,500 m
STRATO DI BINDER	9,500 m
STRATO DI BASE	9,500 m
STRATO DI FONDAZIONE	3,495 m²

SEZIONE N.: 11
QT. PROGETTO: 53,115
DIST.PROG.: 150,000
DIST.PREC.: 25,000
DIST.SUCC.: 25,000

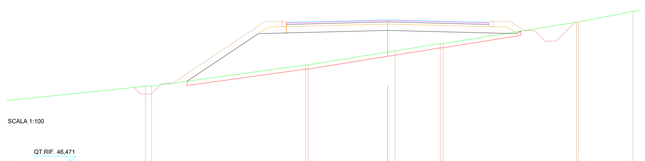

SCALA 1:100

QT.RIF. 46,471

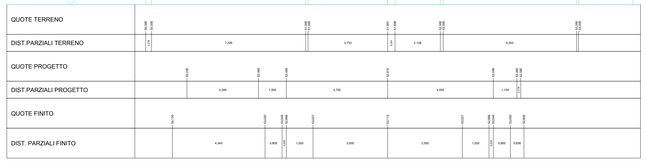

SCAVI E BONIFICHE	
FOSSO	21,240 m
FOSSO	1,104 m²
RILEVATI	
RILEVATO	56,848 m³
TERRENO VEGETALE	14,535 m
SOVRASTRUTTURA STRADALE	
STRATO DI USURA	9,500 m
STRATO DI BINDER	9,500 m
STRATO DI BASE	9,500 m
STRATO DI FONDAZIONE	3,489 m²

SEZIONE N.: 15
QT. PROGETTO: 53,359
DIST.PROG.: 250,000
DIST.PREC.: 25,000
DIST.SUCC.: 19,139

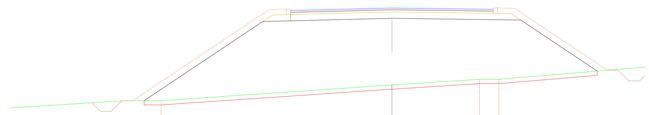

SCALA 1:100

QT.RIF. 45,680

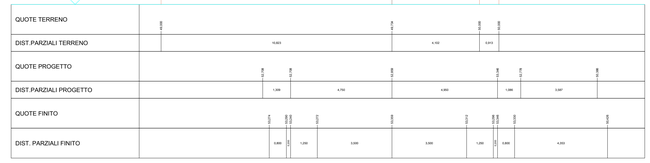

SCAVI E BONIFICHE	
SCOTICO	15,570 m
FOSSO	0,989 m²
RILEVATI	
RILEVATO	18,344 m³
TERRENO VEGETALE	7,642 m
SOVRASTRUTTURA STRADALE	
STRATO DI USURA	9,500 m
STRATO DI BINDER	9,500 m
STRATO DI BASE	9,500 m
STRATO DI FONDAZIONE	3,414 m²

SEZIONE N.: 19
QT. PROGETTO: 53,543
DIST.PROG.: 325,000
DIST.PREC.: 25,000
DIST.SUCC.: 26,060



SCALA 1:100

QT.RIF. 47,008

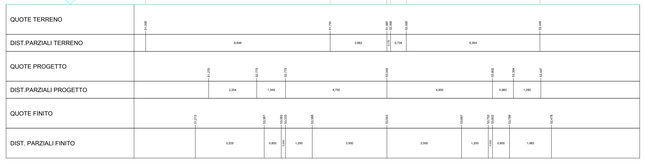

SCAVI E BONIFICHE	
STERRO	2,929 m³
FOSSO	1,151 m³
RILEVATI	
RILEVATO	0,217 m³
TERRENO VEGETALE	2,723 m
SOVRASTRUTTURA STRADALE	
STRATO DI USURA	9,500 m
STRATO DI BINDER	9,500 m
STRATO DI BASE	9,500 m
STRATO DI FONDAZIONE	3,474 m²

SEZIONE N.: 21
QT. PROGETTO: 53,655
DIST.PROG.: 375,000
DIST.PREC.: 23,940
DIST.SUCC.: 25,000

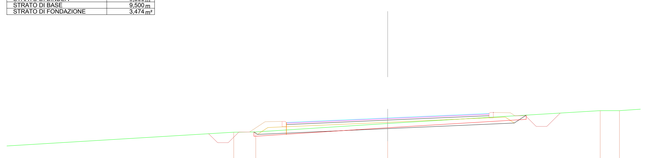

SCALA 1:100

QT.RIF. 47,998



SCAVI E BONIFICHE	
STERRO	20,381 m³
RILEVATI	
TERRENO VEGETALE	4,005 m
SOVRASTRUTTURA STRADALE	
STRATO DI USURA	9,500 m
STRATO DI BINDER	9,500 m
STRATO DI BASE	9,500 m
STRATO DI FONDAZIONE	2,850 m²
MANUFATTI	
CANALETTA	0,247 m²
STRATO DI FONDAZIONE CANALETTA	0,434 m²

SEZIONE N.: 23
QT. PROGETTO: 53,536
DIST.PROG.: 425,000
DIST.PREC.: 25,000
DIST.SUCC.: 7,981

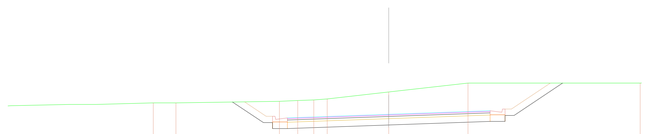

SCALA 1:100

QT.RIF. 48,834

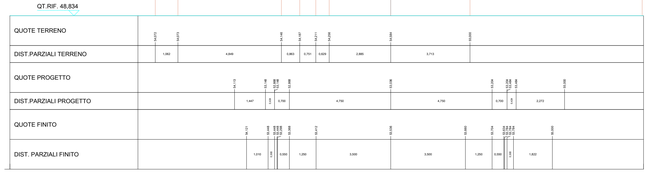

SCAVI E BONIFICHE	
STERRO	124,981 m³
RILEVATI	
TERRENO VEGETALE	21,848 m
SOVRASTRUTTURA STRADALE	
STRATO DI USURA	9,500 m
STRATO DI BINDER	9,500 m
STRATO DI BASE	9,500 m
STRATO DI FONDAZIONE	2,850 m²
MANUFATTI	
CANALETTA	0,247 m²
STRATO DI FONDAZIONE CANALETTA	0,434 m²

SEZIONE N.: 27
QT. PROGETTO: 52,753
DIST.PROG.: 500,000
DIST.PREC.: 25,000
DIST.SUCC.: 25,000

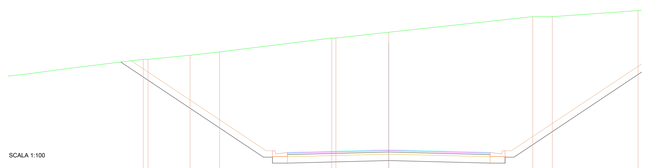

SCALA 1:100

QT.RIF. 50,609

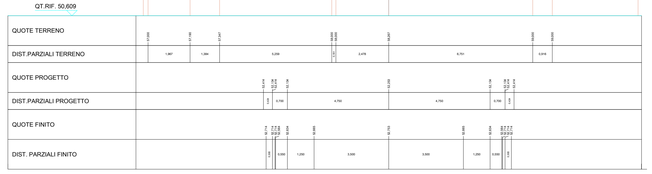

COMUNE DI OSIMO

DIPARTIMENTO DEL TERRITORIO
SETTORE LAVORI PUBBLICI

LAVORI DI REALIZZAZIONE DELLA VIABILITA' DI ADDUZIONE AL NUOVO OSPEDALE INRCA - ANCONA SUD - LOTTI 1 e 2

CIG 88257718A0 - 88258119A2

PROGETTO DI FATTIBILITA' TECNICA ED ECONOMICA

ELAB: 13 | LOTTO 1

SCALA: 1:2000

DATA: APRILE 2022

SEZIONI STRADALI LOTTO 1 tav 1 di 2

RTP

Mandatario
DSD DEZI STEEL DESIGN srl
via di Passo Varano, 30/B - Ancona
tel 071 2908061 - fax 071 2910024
email: info@dezi-srl.it

Mandanti
CONSULTEC SOC. COOP.
via Gran Sasso n.4 - Ancona
tel 071 2908246 - fax 071 2908246
email: info@ingegneriaconsultec.it

ENAR. CONTI SRL
via San Ruffino,ang. 104 - Amandola
tel 0736 848229
email: studio@enarconti.it

Prof. Ing. LUIGINO DEZI
via di Passo Varano, 30/B -Ancona
tel 071 2908061 - fax 071 2910024
email: info@dezi-srl.it

COMMITTENTE

Comune di Osimo
Dipartimento del Territorio - Settore Lavori Pubblici

Il Dirigente
Ing. Roberto Vagnozzi

Il Responsabile Unico del Procedimento (RUP)
Ing. Roberto Vagnozzi

REVISIONE

n°	data	descrizione	redatto	controllato	approvato
0	24/03/2022	EMISSIONE	XX	XX	XX

Il presente documento non potrà essere copiato, riprodotto o altrimenti pubblicato, in tutto od in parte, senza il consenso scritto del progettista. Ogni utilizzo non autorizzato sarà perseguito a norma di legge.
This document may not be copied, reproduced or published, either in part or in its entirety without the written permission of the designer. Unauthorized use will be persecute by law.